

Analisis Sebaran Klorofil-A dan Suhu Permukaan Laut sebagai Fishing Ground Potensial (Ikan Pelagis Kecil) di Perairan Kendal, Jawa Tengah

by Lilik Maslukah

Submission date: 06-Nov-2022 05:53AM (UTC+0700)

Submission ID: 1945509514

File name: 09._Analisis_Sebaran_Klorofil-A_dan_Suhu_Permukaan_Laut.pdf (1.09M)

Word count: 3117

Character count: 18356

Analisis Sebaran Klorofil-A dan Suhu Permukaan Laut sebagai *Fishing Ground* Potensial (Ikan Pelagis Kecil) di Perairan Kendal, Jawa Tengah

Andita Agung N.^{1*}, Muhammad Zainuri^{1,2} dan Anindya Wirasatriya^{1,2}, Lilik Maslukah^{1,2}, Petrus Subardjo¹, Agus Anugroho Dwi Suryosaputro¹, Gentur Handoyo¹

¹Departemen Oseanografi, Fakultas Perikanan dan Ilmu Kelautan, Universitas Diponegoro
Jl. Prof. Soedarto, SH, Tembalang, Semarang, Jawa Tengah, 50275

²Pusat Kajian Mitigasi Bencana dan Rehabilitasi Pesisir, Universitas Diponegoro
Jl. Prof. Soedarto, SH, Tembalang, Semarang, Jawa Tengah, 50275

Email : anditaagung17@gmail.com

Abstrak

Perairan Kendal merupakan salah satu kabupaten di Jawa Tengah dengan luas wilayah $\pm 1.002,23$ km² dan mengalami perkembangan pesat terutama di bidang perikanan. Perairan Kendal adalah salah satu wilayah penyebaran ikan demersal dan pelagis yang cukup potensial di perairan Utara Jawa Tengah. Tujuan penelitian ini untuk memprediksi zonasi *fishing ground* ikan pelagis kecil di Perairan Kendal berdasarkan parameter klorofil-a dan suhu permukaan laut. Penelitian ini menggunakan metode kuantitatif, penentuan lokasi pengambilan sampel menggunakan metode purposive sampling. Berdasarkan hasil penelitian diketahui bahwa perairan Kendal memiliki nilai konsentrasi klorofil-a berkisar antara 0.34 – 4.86 mg/m³ konsentrasi tertinggi di Timur Laut muara sungai Bodri dan di ikuti dengan hasil tangkapan ikan paling banyak yaitu 53 kg. Konsentrasi suhu permukaan laut berkisar 30,5 - 31°C. Perbedaan nilai konsentrasi klorofil-a dan suhu permukaan laut dipengaruhi oleh angin yang berhembus di perairan sehingga diduga mengakibatkan terjadinya proses *mixing*.

Kata kunci: *fishing ground*, Ikan pelagis kecil, Citra Aqua MODIS

Abstract

Analysis of Chlorophyll-A Distribution and Potential Sea Surface As Fishing Ground Temperature in Kendal Coastal, Central Java

The waters of Kendal is one district in Central Java with an area of $\pm 1.002.23$ km² and experienced rapid development, especially in the field of fisheries. The waters of Kendal is one of the potential demersal and pelagic fish distribution areas in the waters of North Central Java. The purpose of this study was to predict the potential fishing ground of small pelagic fish in Kendal Waters based on the parameters of chlorophyll-a and sea surface temperature. This research uses quantitative method while determining the location of sampling using purposive sampling method. Based on the research results it can be seen that the waters of Kendal has a value of chlorophyll-a concentration ranging from 0.34 - 4.86 mg/m³ with the highest concentration that is in the Northeast estuary Bodri river and followed by the catch of most fish that is 53 kg. Concentrations of sea surface temperature range from 30.5 - 31°C. Differences in the value of a-chlorophyll concentration and sea-surface temperatures across the waters are influenced by winds that blow in the waters resulting in a mixing process.

Keywords: *fishing ground*, small pelagic fish, Aqua MODIS Imagery.

PENDAHULUAN

Perairan Kendal merupakan salah satu kabupaten di Jawa Tengah dengan luas wilayah $\pm 1.002,23$ km² dan mengalami perkembangan pesat terutama di bidang perikanan. Perairan

Kendal adalah salah satu wilayah penyebaran ikan demersal dan pelagis yang cukup potensial di perairan Utara Jawa Tengah. Usaha untuk meningkatkan pemanfaatan sumberdaya perikanan dalam bidang penangkapan, dan

*Corresponding author
buloma.undip@gmail.com

<http://ejournal.undip.ac.id/index.php/buloma>

Diterima/Received : 20-09-2018
Disetujui/Accepted : 12-10-2018

nampak sekali telah terjadi fluktuasi jumlah hasil tangkapan tiap tahun khususnya ikan pelagis di daerah Kendal (Rahman *et al.*, 2013).

Klorofil-a adalah suatu pigmen hijau yang dapat ditemukan pada algae, tumbuhan, dan cyanobacteria. Klorofil-a merupakan suatu pigmen aktif dalam sel tumbuhan yang mempunyai peranan penting dalam terjadinya proses fotosintesis di perairan yang dapat digunakan sebagai indikator jumlah ikan yang ada di wilayah tersebut. Parameter yang menjadi penentu pada perairan yang terdapat banyak ikannya yaitu salah satunya parameter suhu permukaan laut. Ikan pelagis mempunyai habitat hidup di wilayah perairan pesisir laut dan pada umumnya berenang berkelompok dalam jumlah yang sangat besar. Tujuan pembentukan kelompok dalam jumlah besar adalah sebagai upaya memudahkan mencari makan, mencari pasangan dalam memijah dan taktik untuk menghindari atau mempertahankan diri dari serangan predator (Pavlov dan Kasumyan, 2000).

Wind mixing adalah proses tercampurnya massa air laut karena pengaruh angin (Marshal dan Plumb, 2008). Silubun *et al.* (2015) menyatakan bahwa terjadinya *mixing* menyebabkan nilai suhu permukaan laut (SPL) rendah, salinitas tinggi, densitas tinggi, oksigen relatif rendah dan nutrisi tinggi yang dapat menyebabkan fitoplankton melimpah.

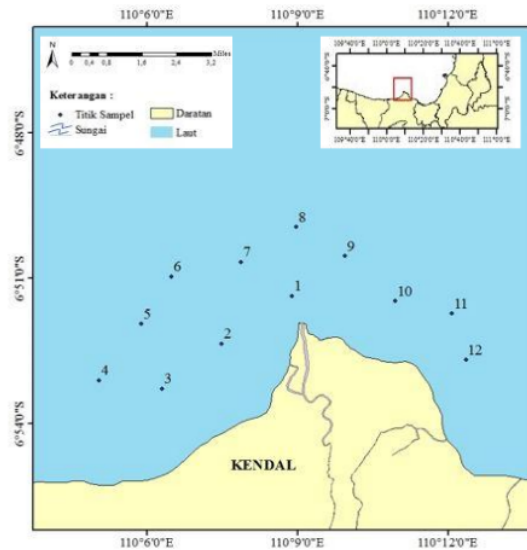
Masyarakat wilayah pesisir Kabupaten Kendal mayoritas memiliki mata pencaharian

sebagai nelayan dan untuk kehidupan sehari-hari sangat bergantung dari hasil tangkapan ikan di perairan Kendal. Kegiatan penangkapan ikan di perairan Kendal sangat berkembang begitu pesat dan sangat padat. (Rahman *et al.*, 2013) menyatakan bahwa penelitian analisis potensi dan permasalahan sumberdaya ikan pelagis kecil di perairan Utara Jawa Tengah dengan menggunakan model surplus produksi schaefer. Proses penangkapan ikan yang berlebihan akan mempengaruhi habitat ikan di perairan Kendal. Tujuan penelitian ini adalah untuk memprediksi zonasi *fishing ground* ikan pelagis kecil di Perairan Kendal berdasarkan parameter klorofil-a dan suhu permukaan laut.

MATERI DAN METODE

Data primer yang digunakan yaitu meliputi data Klorofil-a, data Suhu permukaan laut, data Tangkapan ikan di laut dan dari Pelabuhan Perikanan Pantai Tawang Jawa Tengah. Data sekunder digunakan sebagai pendukung dari data primer, yaitu meliputi Citra *Aqua* MODIS Klorofil-a harian Level 2 dengan resolusi spasial 1 km x 1 km referensi NASA, ftp.nasa.gov dan data Angin dari ECMWF (*European Centre for Medium-Range Weather Forecasts*).

Metode penelitian yang digunakan adalah metode kuantitatif, yaitu metode penelitian menggunakan data berupa angka dari pengumpulan data dan hasilnya yang berupa gambar, tabel, grafik, atau tampilan lainnya,



Gambar 1. Peta Lokasi Penelitian

bersifat sistematis dan analisisnya menggunakan statistik (Sugiyono, 2015). Penentuan titik sampling menggunakan metode purposive sampling (Arikunto, 2010).

Pengambilan sampel klorofil-a yaitu mengambil sampel air laut sebanyak 1 liter menggunakan botol Nansen, sampel air dimasukkan kedalam botol yang tidak tembus cahaya matahari dan disimpan dalam *coolbox* yang dingin. Pengambilan dilakukan pada 12 stasiun pengamatan dengan kedalaman kurang lebih 1 meter, kemudian dilakukan pengecekan suhu permukaan laut menggunakan alat Water Quality Meter (WQC). Data tangkapan ikan diperoleh dari nelayan pada saat menangkap ikan di laut dengan diperkuat dari data Pelabuhan Perikanan Pantai Tawang Kendal.

Penentuan lokasi titik pengambilan sampel dilakukan dengan menggunakan *Global Positioning System* (GPS) yang lokasinya sudah ditentukan sebelumnya. Pengambilan data di lokasi penelitian dilakukan pada tanggal 24 Oktober 2017 di perairan Kendal Jawa Tengah dengan jumlah titik yang diambil sebanyak 12 titik lokasi stasiun.

Analisis sampel klorofil-a yaitu menggunakan metode analisis menurut (Eaton *et al.*, 1999) yaitu : Air sampel sebanyak 1 Liter disaring menggunakan *Nitrocellulose Membrane* dengan tipe 0.45 μm HA dengan bantuan *vakum pump*. Kemudian diberikan $\text{MgCO}_3 + \text{aquabides}$, yang bertujuan untuk mencegah kerusakan klorofil-a atau menjaga suhu pada saat proses penyaringan. Kertas saring yang mengandung klorofil-a dilipat empat kali sampai menjadi lipatan kecil. Kemudian dimasukkan kedalam *aluminium foil*. Lipatan sampel klorofil-a kemudian disimpan dalam kulkas dengan suhu 4°C sampai prosedur berikutnya. Kemudian ditambahkan 15 ml aseton 90% untuk melarutkan kertas saring sampai dengan hancur merata. Sampel dipindahkan kedalam tabung reaksi dan disimpan dalam kulkas dengan suhu 4°C selama 1 jam. Sampel yang di ekstrak dimasukkan kedalam mesin *sentrifuge* dan tambahkan 2 sampai 3 ml aseton 90% kemudian diputar dengan kecepatan 500 rpm dengan waktu selama 1 sampai 15 menit. Kemudian sampel dipindah ke *cuvette* dengan ukuran 1 cm. Sampel dianalisis menggunakan *spektrofotometri* UV-Vis dengan panjang gelombang 750 nm, 664 nm, 647 nm dan 630 nm.

Panjang gelombang 750 nm adalah koreksi untuk kekeruhan. Sebelum menghitung dengan persamaan rumus (Pers.1) maka masing masing

nilai panjang gelombang 664 nm, 647 nm dan 630 nm dikurangi dengan nilai panjang gelombang 750 nm. Konsentrasi klorofil-a dihitung dengan persamaan sebagai berikut :

$$Ca = 11.85(\text{OD}664) - 1.54(\text{OD}647) - 0.08(\text{OD}630) \quad (\text{Pers.1})$$

Keterangan :

Ca = kadar klorofil-a (mg/m^3)
11.85, 1.54, 0.08 = Nilai tetapan
(OD664), (OD647), (OD630) = Nilai pengukuran spektrofotometer

Setelah menentukan konsentrasi yang sudah di ekstrak, kemudian dihitung jumlahnya per satuan volume, sebagai berikut :

$$\text{Chlorophyll } a, \frac{\text{mg}}{\text{m}^3} = \frac{Ca \times \text{Extract volume, mg}}{\text{volume of sample, m}^3}$$

Keterangan :

Ca = konsentrasi yang di hitung dari
Extract volume = volume yang di ekstrak (mg)
Volume sampel = volume sampel digunakan (L)

Analisis Data Citra Aqua MODIS Klorofil-a dan Suhu permukaan laut

Data citra klorofil-a dan suhu permukaan laut dapat di download melalui <https://oceancolor.gsfc.nasa.gov/> berupa data harian Level 2 resolusi spasial 1 km x 1 km. Proses selanjutnya merupakan proses pengolahan data Klorofil-a dengan menggunakan *software* Seadas. Data selama 3 tahun akan di komposit menjadi data bulanan, kemudian akan di buat dalam bentuk peta sebaran klorofil-a dan suhu permukaan laut menggunakan *software* ArcGIS yang dapat di jadikan acuan untuk prakiraan zonasi *fishing ground* potensial ikan pelagis kecil.

Analisis Data Angin

Data arah dan kecepatan angin diperoleh dengan observasi tidak langsung, yaitu menggunakan data dari website <http://www.ecmwf.int/>. Data angin yang digunakan adalah data angin per jam selama 3 tahun. Data tersebut diolah menggunakan *software* Ocean Data View (ODV) dan Microsoft Excel kemudian ditampilkan menggunakan *software* ArcGIS. Data tersebut cukup representatif untuk melihat pergerakan arus untuk memprediksi persebaran klorofil-a dan suhu permukaan laut di perairan Kendal.

HASIL DAN PEMBAHASAN

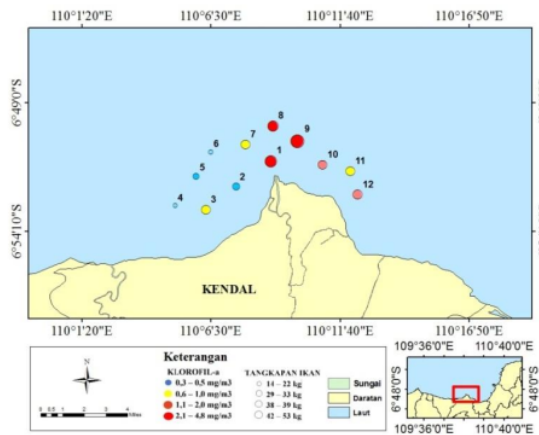
Peta Hasil Tangkapan Ikan Dihubungkan dengan Klorofil-a insitu

Berdasarkan peta pada Gambar 2, nilai konsentrasi klorofil terendah di stasiun 4 yaitu 0,3 mg/m³ dengan hasil tangkapan ikan 14 kg dan konsentrasi klorofil-a tertinggi pada stasiun 9 yaitu 4,8 mg/m³ dengan hasil tangkapan ikan 53 kg. Nilai konsentrasi klorofil-a dominan tinggi yaitu berada di depan Muara Sungai Bodri dan menjorok ke laut lepas. Semakin bertambah nilai konsentrasi klorofil-a maka akan di ikuti dengan semakin bertambahnya jumlah hasil tangkapan ikan di perairan tersebut. Konsentrasi klorofil-a terendah disimbolkan dengan warna biru, tertinggi disimbolkan dengan warna merah dan mempunyai bentuk lingkaran paling besar. Semakin tinggi nilai konsentrasi klorofil-a memiliki hasil tangkapan ikan semakin banyak. Berdasarkan grafik pada Gambar 3, memiliki nilai R²= 0.7685

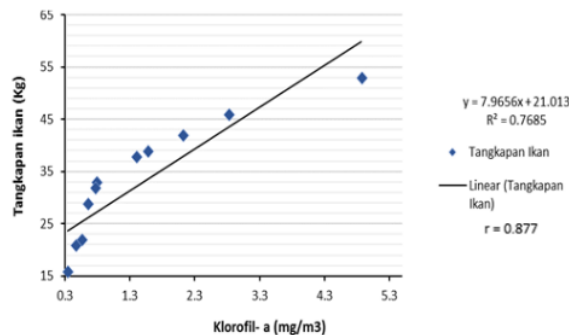
dimana dapat disimpulkan bahwa nilai regresi menunjukkan 76% tangkapan ikan telah dipengaruhi oleh faktor konsentrasi klorofil-a di perairan tersebut. Kedua parameter mempunyai hubungan keeratn yang kuat dengan ditandai nilai R = 0.877.

Peta Hasil Tangkapan Ikan Dihubungkan dengan Suhu Permukaan Laut (SPL) insitu

Peta hasil tangkapan ikan dihubungkan dengan konsentrasi suhu permukaan laut di perairan Kendal Jawa Tengah dapat ditunjukkan pada Gambar 4. Nilai suhu permukaan laut paling rendah pada stasiun 11 dan 12 yaitu 30,5 °C dengan tangkapan ikan 32 – 39 kg dan Nilai suhu permukaan laut paling tinggi pada stasiun 1 yaitu 31°C dengan tangkapan ikan 46 kg. Nilai suhu permukaan laut di sebelah timur Muara Sungai Bodri relatif rendah dan di sebelah barat dominan tinggi. Berdasarkan Gambar 4, nilai suhu permukaan laut terendah ditandai dengan



Gambar 2. Hubungan Antara Hasil Tangkapan Ikan Pelagis Kecil Dengan Klorofil-a insitu di Perairan Kendal Secara Spasial.



Gambar 3. Grafik Scatter Plot Tangkapan Ikan vs Klorofil-a.

warna kuning dan tertinggi dengan warna merah. Besarnya lingkaran menunjukkan hasil tangkapan ikan. Setiap bertambahnya nilai suhu permukaan laut tidak diikuti dengan semakin banyaknya hasil tangkapan ikan. Berdasarkan grafik pada Gambar 5, memiliki nilai $R^2 = 0.0028$ dimana dapat disimpulkan bahwa berdasarkan grafik regresi pengaruh nilai suhu permukaan laut terhadap hasil tangkapan ikan sangat kecil. Kedua parameter mempunyai hubungan keamatan yang sangat lemah dengan ditandai nilai $R = 0.053$, dengan demikian parameter SPL tidak dikaji lebih lanjut untuk menentukan *fishing ground*.

Pengaruh Angin Terhadap Klorofil-a di Wilayah Pesisir dan Lepas Pantai

Berdasarkan hasil pengolahan data *scatter* angin menunjukkan besarnya hembusan angin di perairan pesisir hingga lepas pantai sekitar 1,6 – 3,7 m/s. Pengaruh angin terhadap persebaran klorofil-a di wilayah pesisir pengaruhnya sangat kecil dimana dibuktikan dengan nilai $R^2 = -0,026$ dan pengaruh angin terhadap persebaran klorofil-a di wilayah lepas pantai sangat besar dibuktikan dengan nilai $R^2 = 0,616$, (Gambar 6 dan 7)

Keterkaitan Klorofil-a, Angin dan Fishing Ground

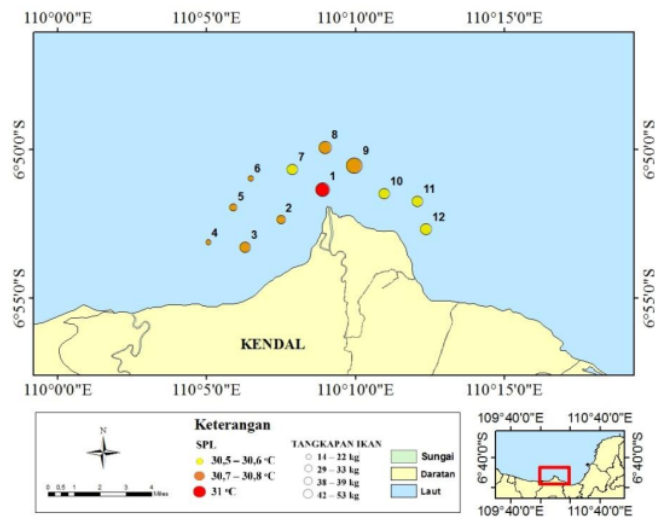
Studi-studi terdahulu yang dilakukan di lepas pantai telah menunjukkan bahwa kandungan klorofil-a (SPL) yang tinggi (rendah) memiliki korelasi yang kuat dengan tingginya hasil tangkapan ikan (Kunarjo *et al.*, 2018; Sachoemar *et al.*, 2010; Sachoemar *et al.*, 2012). Tingginya konsentrasi klorofil-a menunjukkan tingginya kelimpahan fitoplankton yang juga menunjukkan tingginya populasi zooplankton sehingga menarik

sekumpulan ikan untuk datang. Sedangkan kuatnya korelasi negatif antara SPL dan klorofil-a dapat dijelaskan mekanismenya melalui parameter angin (Setiawan dan Habibi, 2011; Wirasatriya *et al.*, 2017; Wirasatriya *et al.*, 2018ab). Semakin cepat angin bertiup maka proses *mixing* dalam kolom akan semakin kuat. Proses *mixing* ini akan mengangkat massa air dingin yang kaya akan *nutrient* dari kolom perairan yang lebih dalam sehingga menyebabkan meningkatnya kandungan klorofil-a di lapisan permukaan dan menurunnya SPL. Semakin cepat angin bertiup menyebabkan perpindahan panas laten dari permukaan laut ke udara sehingga menurunkan SPL. Namun demikian analisis data insitu dalam penelitian ini kami menemukan bahwa hasil tangkapan ikan di pesisir perairan utara Kendal lebih dipengaruhi oleh klorofil-a dari pada SPL. Penentuan *fishing ground* menggunakan data satelit, kami hanya menggunakan parameter klorofil.

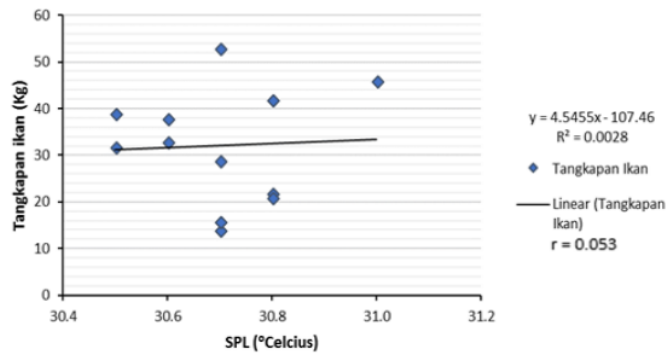
Hasil pengolahan data citra Aqua MODIS klorofil-a klimatologi tumpang tindih dengan data angin pada bulan Januari – Desember selama 3 tahun. Nilai konsentrasi klorofil-a yaitu berkisar antara 0,1 – 24 mg/m^3 dengan tiga kategori rendah, sedang dan tinggi, disajikan pada Gambar 8. Penentuan tiga kategori tersebut dihubungkan dengan lokasi *fishing ground* di perairan Kendal berdasarkan jumlah pixel dari data pengolahan citra sesuai dengan kategori yang telah ditentukan, disajikan pada Tabel 1. Daerah dengan klorofil-a tinggi ($> 4.4 mg/m^3$) yang menunjukkan tingginya potensi *fishing ground* tersebar hampir di sepanjang pesisir utara Kendal di setiap bulannya. Maka dari hasil analisa tersebut penangkapan ikan pelagis di Kab. Kendal sebaiknya dilakukan di dekat pantai.

Tabel 1. Jumlah Lokasi potensi *Fishing ground* di perairan Kendal

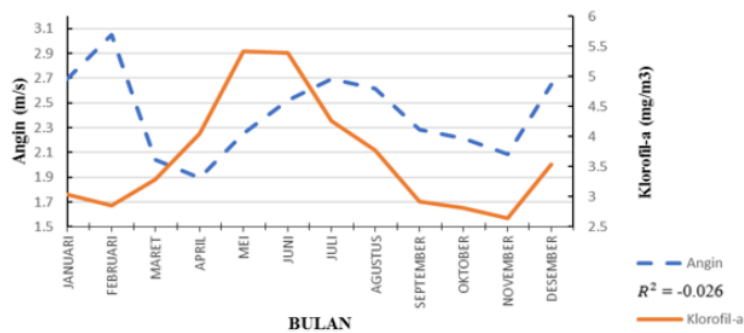
No	Bulan	Jumlah lokasi potensi <i>fishing ground</i>	Kategori		
			Rendah	Sedang	Tinggi
1	Januari	16	-	11	5
2	Februari	11	-	7	4
3	Maret	16	-	9	7
4	April	13	-	7	6
5	Mei	11	-	7	4
6	Juni	13	-	8	5
7	Juli	9	-	4	5
8	Agustus	11	-	6	5
9	September	14	-	7	7
10	Oktober	11	-	3	8
11	November	11	-	6	5
12	Desember	14	-	8	6



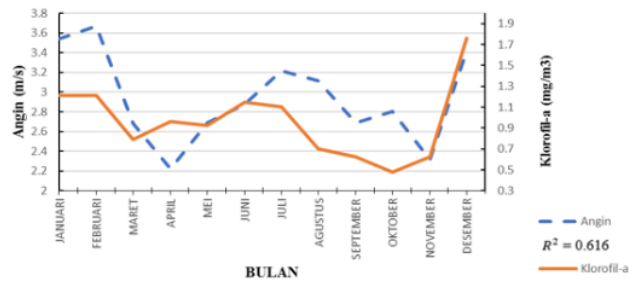
Gambar 4. Hubungan Antara Hasil Tangkapan Ikan Pelagis Kecil dengan Suhu Permukaan Laut insitu di Perairan Kendal Secara Spasial.



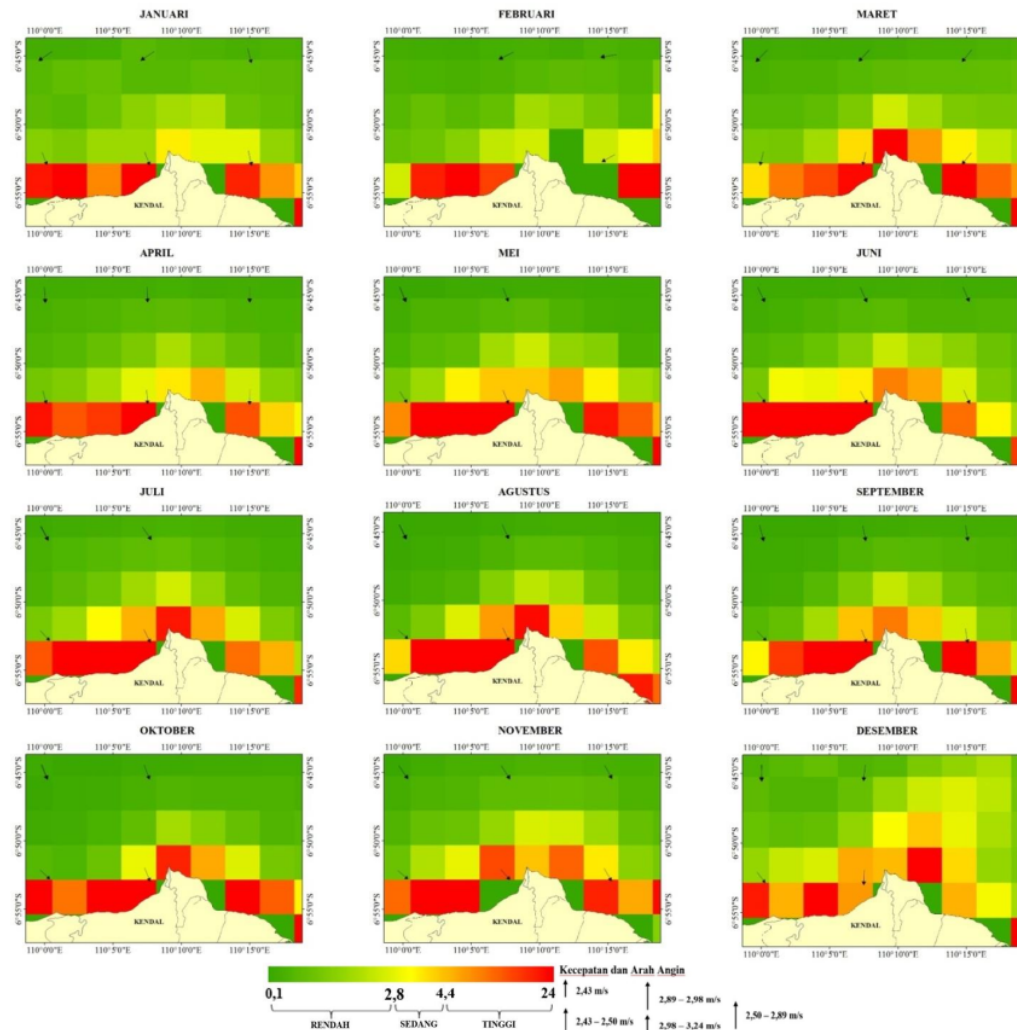
Gambar 5. Grafik Scatter Plot Tangkapan Ikan vs SPL.



Gambar 6. Pengaruh Angin Terhadap Klorofil-a di Wilayah Pesisir.



Gambar 7. Pengaruh Angin Terhadap Klorofil-a di Wilayah Lepas Pantai.



Gambar 8. Hasil Pengolahan Citra Klorofil-a Klimatologi Tumpang Tindih dengan Angin Klimatologi Bulan Januari – Desember.

Kecepatan angin cenderung berhembus dari Timur Laut menuju Selatan dengan kecepatan angin tertinggi 3,24 m/s. Persebaran konsentrasi klorofil-a di wilayah pesisir sebagian besar dipengaruhi oleh faktor selain angin, yaitu faktor daratan. Pada perairan Kendal terdapat sungai Bodri dimana lebar sungai tersebut sangat besar sehingga suplai sedimen yang masuk ke muara hingga lepas pantai sangat banyak, sehingga dapat mempengaruhi nilai konsentrasi klorofil-a di perairan tersebut. Pengaruh angin terhadap persebaran klorofil-a di wilayah lepas pantai sangat besar, dibuktikan dengan nilai $R^2 = 0,616$ bahwa persebaran konsentrasi klorofil-a di wilayah lepas pantai sebagian besar dipengaruhi oleh faktor angin, mekanisme mempengaruhinya yaitu angin yang berhembus di perairan tersebut diduga akan mengakibatkan terjadinya proses *mixing* sehingga konsentrasi klorofil-a di perairan tersebut sangat bervariasi,

KESIMPULAN

Nilai sebaran konsentrasi klorofil-a dan suhu permukaan laut di perairan Kendal Jawa Tengah paling tinggi berada di wilayah pesisir. Hubungan korelasi antar dua data klorofil-a dengan tangkapan ikan pelagis kecil dikategorikan sangat erat dengan nilai R^2 sebesar 0,7685. Hubungan suhu permukaan laut dengan tangkapan ikan pelagis kecil menunjukkan nilai R^2 sebesar 0,0028, dapat disimpulkan suhu permukaan laut tidak berpengaruh besar terhadap hasil tangkapan ikan pelagis kecil. *Fishing ground* ikan pelagis kecil secara spasial yang dikategorikan berpotensi berada di wilayah pesisir, namun dominan di bagian Barat pesisir Sungai Bodri.

DAFTAR PUSTAKA

- Arikunto, S. 2010. *Prosedur Penelitian*. Penerbit Rineka Cipta. Jakarta.
- Eaton, A.D., Clesceri, L.S., Rice, E.W. & Greenberg, A.E. 1999. *Standard Methods for the Examination of Water and Wastewater*. American Public Health Association, American Water Works Association, Water Environment Federation.
- Kunarso, Zainuri, M., Ario, R., Munandar, B. & Prayogi, H. 2018. Impact of Monsoon to Aquatic Productivity and Fish Landing at Pesawaran Regency Waters. *IOP Conf. Ser.: Earth Environ. Sci.*, Vol: 116
- Pavlov, D.S & A. O. Kasumyan. 2000. *Patterns and Mechanisms of Schooling Behavior in*

- Fish: A Review. J. Ichthyol*, 40(2):S163-S231.
- Rahman, R, Triarso, I. & Asriyanto. 2013. Analisis Bioekonomi Ikan Pelagis Pada Usaha Perikanan Tangkap Di Pelabuhan Perikanan Pantai Tawang Kabupaten Kendal. *J. Fish. Res. Utilization Manag. Technol.* 2(1):1-10.
- Sachoemar, S.I., Yanagi, T., Hendiarti, N., Sadly, M. & Meliani, F. 2010. Seasonal variability of sea surface chlorophyll-a and abundance of pelagic fish in Lampung Bay, southern coastal area of Sumatra, Indonesia. *Coast. Mar. Sci.*, 34(1):82-90.
- Sachoemar, S.I., Yanagi, T. & Aliah, R.S. 2012. Variability of Sea Surface Chlorophyll-A, Temperature and Fish Catch within Indonesian Region Revealed by Satellite Data. *Mar. Res. Ind.* 37(2):75-87
- Setiawan, R.Y. & Habibi, A. 2011. Satellite Detection of Summer Chlorophyll-a Bloom in the Gulf of Tomini". *J. Sel. Topics Appl. Earth Observ. Remote Sens.* 4(4):944-948.
- Silubun, D.T., Gaol, J.L. & Naulita, Y. 2015. Estimasi Intensitas Upwelling Pantai Dari Satelit Aqua Modis di Perairan Selatan Jawa dan Barat. *J. Teknol Perikanan Kelautan.* 6(1).
- Sugiyono. 2015. *Metode Penelitian Kuantitatif, Kualitatif, dan R&D*. Penerbit Alfabeta, Bandung.
- Wirasatriya, A., Setiawan, R.Y. & Subardjo, P. 2017. The effect of ENSO on the variability of chlorophyll-a and sea surface temperature in the Maluku Sea. *IEEE JSTARS.* 10(12):5513 – 5518. DOI: 10.1109/JSTARS.2017.2745207
- Wirasatriya, A., Prasetyawan, I.B., Triyono, C.D., Muslim & Maslukah. L., 2018a. Effect of ENSO on The Variability of SST and Chlorophyll-a in Java Sea. *IOP Conf. Ser.: Earth Environ. Sci.*, 116(012063): 1-8. DOI :10.1088/1755-1315/116/1/012 063.
- Wirasatriya, A., Kunarso, Maslukah, L., Satriadi, A. & Armanto., R.D. 2018b. Different responses of chlorophyll-a concentration and Sea Surface Temperature (SST) on southeasterly wind blowing in the Sunda Strait, *IOP Conf. Ser.: Earth Environ. Sci.* 139: (012028)

Analisis Sebaran Klorofil-A dan Suhu Permukaan Laut sebagai Fishing Ground Potensial (Ikan Pelagis Kecil) di Perairan Kendal, Jawa Tengah

ORIGINALITY REPORT

12%

SIMILARITY INDEX

%

INTERNET SOURCES

12%

PUBLICATIONS

%

STUDENT PAPERS

PRIMARY SOURCES

- 1** Anindya Wirasatriya, Denny Nugroho Sugianto, Muhammad Helmi, Riza Yuliratno Setiawan, Magaly Koch. "Distinct Characteristics of SST Variabilities in the Sulawesi Sea and the Northern Part of the Maluku Sea During the Southeast Monsoon", IEEE Journal of Selected Topics in Applied Earth Observations and Remote Sensing, 2019
Publication 2%

- 2** Marius Agustinus Welliken, Edy H.P Melmambessy, Sendy Lely Merly, Rosa Delima Pangaribuan et al. "Variability Chlorophyll-a And Sea Surface Temperature As The Fishing Ground Basis Of Mackerel Fish In The Arafura Sea", E3S Web of Conferences, 2018
Publication 1%

- 3** Hotma Stefany Sitorus, Lusia Manu, Frangky E Kaparang, Heffry V Dien. "Determination of Potential Pelagic Fishing Ground Based on 1%

Chlorophyll a Using Aqua Modis Satellite", Jurnal Ilmiah PLATAX, 2022

Publication

4

Anindya Wirasatriya, Denny Nugroho Sugianto, Lilik Maslukah, Muhammad Faqih Ahkam, Sri Yulina Wulandari, Muhammad Helmi. "Carbon dioxide flux in the Java Sea estimated from satellite measurements", Remote Sensing Applications: Society and Environment, 2020

Publication

1 %

5

Yuki Ota, Junichiro Kuroda, Asuka Yamaguchi, Atsushi Suzuki, Daisuke Araoka, Toyoho Ishimura, Hodaka Kawahata. "Monsoon-influenced variations in plankton community structure and upper-water column stratification in the western Bay of Bengal during the past 80 ky", Palaeogeography, Palaeoclimatology, Palaeoecology, 2019

Publication

1 %

6

Max Rudolf Muskananfola, Jumsar, Anindya Wirasatriya. "Spatio-temporal distribution of chlorophyll-a concentration, sea surface temperature and wind speed using Aqua-Modis satellite imagery over the Savu Sea, Indonesia", Remote Sensing Applications: Society and Environment, 2021

Publication

1 %

7

David Y Rumambi, Unstain N. W. J. Rembet, Joudy R. R. Sangari. "Marine Sustainable Yield Analysis of Pelagic Fisheries in Sea Based on Catch Landing data From Tumumpa Fishery Harber, Manado North Sulawesi", JURNAL ILMIAH PLATAX, 2017

Publication

1 %

8

Indra Hermawan, Agus Setiawan, Nikita Pusparini. "Pola Distribusi Konsentrasi Klorofil-a di Laut Maluku berdasarkan Pengamatan In Situ INDESJO Joint Expedition Program 2016 dan Data Penginderaan Jauh", Jurnal Segara, 2017

Publication

1 %

9

Anindya Wirasatriya, Riza Yuliratno Setiawan, Petrus Subardjo. "The Effect of ENSO on the Variability of Chlorophyll-a and Sea Surface Temperature in the Maluku Sea", IEEE Journal of Selected Topics in Applied Earth Observations and Remote Sensing, 2017

Publication

<1 %

10

Ewald Birr. "Tabellen und Verzeichnisse", Walter de Gruyter GmbH, 1993

Publication

<1 %

11

Ahmed T. Sadiq Alobaidi, Samer Alaa Hussein. "An improved Artificial Fish Swarm Algorithm to solve flexible job shop", 2017 Annual Conference on New Trends in Information &

<1 %

Communications Technology Applications (NTICT), 2017

Publication

12

Hae-Jin Lee, Jung-Kwan Seo, Hyun-Ki Jeong, Bo-Mi Tak, Jae-Kwan Lee. "Phytoplankton Community in Junam Reservoir by Pollution Sources, Loads and Water Quality", Journal of Environmental Science International, 2010

Publication

<1 %

13

Muhammad Hafidz Ibnu Khaldun, Anindya Wirasatriya, Agus Anugroho Dwi Suryo, Kunarso. "The Influence of Indian Ocean Dipole (IOD) on The Variability of Sea Surface Temperature and Precipitation in Sumatera Island", IOP Conference Series: Earth and Environmental Science, 2018

Publication

<1 %

14

Yogi Lesmana, Erry Sunarya, Nor Norisanti. "Efisiensi Biaya Produksi Menggunakan Metode Target Costing dalam Meningkatkan Laba", BUDGETING : Journal of Business, Management and Accounting, 2020

Publication

<1 %

15

A Wirasatriya, Kunarso, L Maslukah, A Satriadi, R D Armanto. "Different responses of chlorophyll-a concentration and Sea Surface Temperature (SST) on southeasterly wind

<1 %

16

Asmini BUDIANI. "Analisis sekuen DNA daerah 5'-EGAD1 dari buah kelapa sawit normal dan abnormal hasil kultur jaringan Analysis of DNA sequences of the 5'-flanking EGAD1 from normal and abnormal fruit from tissue culture derived oil palm", E-Journal Menara Perkebunan, 2016

Publication

<1 %

17

Kwirinus Rio Kusuma, Ikha Safitri, Warsidah Warsidah. "Keanekaragaman Jenis Kepiting Bakau (Scylla Sp.) Di Kuala Kota Singkawang Kalimantan Barat", Jurnal Laut Khatulistiwa, 2021

Publication

<1 %

18

Muhammad Zainuddin, Sugeng Raharjo, Lebrina Ivantry Boikh. "ANALISIS KORELASI PERFORMA PERTUMBUHAN, BIOPIGHMEN DAN AKTIVITAS ANTIOKSIDAN EKSTRAK POLAR Dunaliella Salina PADA MEDIA KULTUR BERSALINITAS YANG BERBEDA", JURNAL ENGGANO, 2017

Publication

<1 %

19

Umar Tangke. "Pengaruh waktu dan SPL terhadap jumlah hasil tangkapan ikan julung

<1 %

(Hemirhamphus far)", Agrikan: Jurnal Ilmiah
Agribisnis dan Perikanan, 2013

Publication

20

Apriansyah, Agus S. Atmadipoera, Indra Jaya,
Dwiyoga Nugroho, Mohd. Fadzil Akhir.
"Seasonal oceanographic changes and their
implications for the abundance of small
pelagic fishes in the southern South China
Sea", Regional Studies in Marine Science, 2022

Publication

21

Diah P. Wijayanti, Elis Indrayanti, Anindya
Wirasatriya, Arfiyan Haryanto et al.
"Reproductive Seasonality of Coral
Assemblages in the Karimunjawa Archipelago,
Indonesia", Frontiers in Marine Science, 2019

Publication

22

Samiran Mandal, Raden Dwi Susanto, Balaji
Ramakrishnan. "On Investigating the
Dynamical Factors Modulating Surface
Chlorophyll-a Variability along the South Java
Coast", Remote Sensing, 2022

Publication

<1 %

<1 %

<1 %

Exclude quotes On

Exclude matches Off

Exclude bibliography On

Analisis Sebaran Klorofil-A dan Suhu Permukaan Laut sebagai Fishing Ground Potensial (Ikan Pelagis Kecil) di Perairan Kendal, Jawa Tengah

GRADEMARK REPORT

FINAL GRADE

/0

GENERAL COMMENTS

Instructor

PAGE 1

PAGE 2

PAGE 3

PAGE 4

PAGE 5

PAGE 6

PAGE 7

PAGE 8
