

Intrusi Air Laut Berdasarkan Resistiviti dan Hidrokimia Pesisir Tugu Kota Semarang, Indonesia

by Sugeng Widada

Submission date: 29-May-2022 11:50PM (UTC+0700)

Submission ID: 1846487129

File name: stiviti_dan_Hidrokimia_Pesisir_Tugu_Kota_Semarang,_Indonesia.pdf (573.85K)

Word count: 2354

Character count: 13837

Intrusi Air Laut Berdasarkan Resistiviti dan Hidrokimia di Pesisir Tugu Kota Semarang, Indonesia

Sugeng Widada^{1*}, Baskoro Rochaddi¹, Chrisna Adhi Suryono², dan Irwani²

¹Departemen Oseanografi, Fakultas Perikanan dan Ilmu Kelautan, Universitas Diponegoro

²Departemen Ilmu Kelautan, Fakultas Perikanan dan Ilmu Kelautan, Universitas Diponegoro

Jl. Prof. Soedarto, SH. Tembalang, Semarang 50275 Indonesia

Email : sugeng.widada@undip.ac.id

Abstract

Sea Water Intrusion Based on Resistivity and Hydrochemical in Tugu Coastal of Semarang, Indonesia

Tugu Coastal Area is one of the coastal areas in Semarang City, Central Java Province that continues to grow. Although the clean water network from the Local Water Supply Utility is available, groundwater is still used to meet the water needs of the community. Some of the groundwater in the area is brackish to salty conditions as the result of sea water intrusion process. The research aims to determine configuration of aquifers which have been intruded with sea water in Tugu Coastal Area, Semarang City, so that groundwater exploitation from the aquifer can be avoided. The method used in this study was descriptive analysis, in which the condition of aquifers was based on interpretation of resistivity data. Simple hydrochemical facies analysis using the Trilinear Piper Diagram method is carried out to detect sea water intrusion. The results of the study indicated that aquifers in the Coastal area consisted of several layers. Aquifer which has been intruded with seawater is located on the north side of the Semarang - Kendal highway, both for confined and unconfined aquifers. The depth of confined aquifer which is intruded by sea water reaches 50 - 75 m below the local land surface. While the unconfined aquifer depth is up to a depth of 6 m below the local land surface.

Keywords : trilinear piper; resistivity; seawater intrusion; aquifer

Abstrak

Wilayah Pesisir Tugu, Kota Semarang, Provinsi Jawa Tengah merupakan salah satu daerah pesisir di Kota Semarang yang terus berkembang. Meskipun pasokan air bersih dari Perusahaan Daerah Air Minum telah tersedia, namun pemanfaatan air tanah masih digunakan untuk memenuhi kebutuhan air bagi masyarakat. Sebagian air tanah di daerah tersebut dalam kondisi payau hingga asin yang diduga akibat proses intrusi air laut. Penelitian ini bertujuan untuk mengetahui konfigurasi akuifer yang telah terintrusi air laut Wilayah Pesisir Tugu, Kota Semarang, sehingga dapat dihindari pengambilan air tanah dari akuifer tersebut. Metode penelitian yang digunakan dalam penelitian ini adalah deskriptif analisis untuk menggambarkan kondisi akuifer berdasarkan hasil interpretasi data geolistrik resistiviti. Analisa fasies hidrokimia secara sederhana dengan metode Diagram Trilinear Piper dilakukan untuk mendeteksi adanya intrusi air laut. Hasil penelitian menunjukkan bahwa akuifer di daerah Pesisir Tugu terdiri dari beberapa lapisan. Akuifer yang telah terintrusi air laut adalah yang berada di sebelah utara jalan raya Semarang – Kendal, baik untuk akuifer bebas maupun akuifer tertekan. Kedalaman akuifer tertekan yang terintrusi adalah hingga mencapai 50 sampai dengan 75 m di bawah muka tanah setempat. Sedangkan kedalaman akuifer bebasnya berada hingga kedalaman 6 m di bawah muka tanah setempat

Kata kunci : trilinear piper; resistiviti; intrusi air laut; akuifer

*) Corresponding author
www.ejournal2.undip.ac.id/index.php/jkt

PENDAHULUAN

Sebagai kota yang terus berkembang, dari waktu ke waktu pertumbuhan industri, pemukiman, perdagangan dan jasa di Kota Semarang semakin meningkat. Sejalan dengan hal tersebut, maka kebutuhan air bersih juga mengalami peningkatan, baik digunakan untuk memenuhi kebutuhan hidup sehari-hari penduduk maupun untuk proses produksi dan kegiatan di sektor industri serta jasa. Di daerah tersebut, air tanah merupakan salah satu sumber air bersih yang banyak digunakan, karena mudah diperoleh dan relative murah eksplorasi dan eksplotasinya. Sayangnya beberapa akuifer, terutama di daerah pesisir Kota Semarang telah terjadi pencampuran air tanah dengan air laut sehingga tidak layak dijadikan sebagai sumber air bersih tanpa pengolahan terlebih dahulu.

Keberadaan air tanah di Kota Semarang telah diselidiki oleh Direktorat Geologi Tata Lingkungan, pada tahun 1997. Dari hasil penelitian ini didapatkan bahwa kualitas air tanah tertekan khususnya di dataran pantai pada daerah penyebaran kelompok akuifer Delta Garang umumnya baik dengan DHL kurang dari 1500 $\mu\text{S}/\text{cm}$. Air tanah payau dijumpai di daerah Simpang Lima, Jalan Pemuda, dan Tawang dengan nilai DHL mencapai 2100 $\mu\text{S}/\text{cm}$ (Arifin, 1998). Akibat eksploitasi air tanah pada cekungan tersebut yang meningkat dari tahun ketahun, maka mengakibatkan terjadinya intrusi air laut (Nisa *et al.*, 2012). Di sisi lain Abidin, *et al.* (2010 dan 2013) menyatakan bahwa Kota Semarang bawah tersusun oleh endapan Delta Garang yang berupa lempung, lanau, pasir dan kerikil, baik berlapis maupun membentuk lensa. Endapan delta yang demikian sangat memungkinkan terjadinya air laut yang terjebak selama proses sedimentasi, sehingga air tanah pada sedimen yang bersangkutan asin secara bawaan atau dikenal sebagai *connate water*. Dengan demikian keasinan air tanah dapat terjadi sebagai akibat intrusi air laut ke dalam sistem akuifer atau air tanah asin yang bersangkutan adalah sebagai *connate water*. Secara keseluruhan, para peneliti terdahulu sebagaimana disebutkan di atas berpendapat bahwa di Kota Semarang telah

terjadi intrusi air laut kedalam akuifer. Namun demikian belum dinyatakan secara lebih jelas, sebaran akuifer yang terintrusi tersebut. Oleh karena itu, penelitian ini dilakukan untuk menjawab tentang gambaran konfigurasi akuifer yang telah terintrusi air laut, yang pada penelitian sebelumnya belum dikemukakan.

Daerah Pesisir Kecamatan Tugu, di Kota Semarang bagian barat juga mempunyai air tanah yang asin pada beberapa titik, namun pada lokasi dan kedalaman yang berbeda, keasinan air tanah juga berbeda. Berkaitan dengan hal tersebut maka dilakukan penelitian ini yang bertujuan untuk mengetahui konfigurasi akuifer yang mengandung air asin dan untuk mengetahui penyebab kejadian keasinan air tanah tersebut berdasarkan analisa fasies hidrokimia air tanah yang bersangkutan.

MATERI DAN METODE

Dalam penelitian ini, konfigurasi akuifer diperoleh dari interpretasi data hasil pengukuran metode geolistrik resistiviti. Pada pelaksanaannya di lapangan, pengukuran resistiviti dilakukan dengan menggunakan konfigurasi elektrode Schlumberger sebagaimana yang sudah dilakukan oleh Nisa *et al.* (2012) dan Widada *et al.* (2017). Pada penelitian ini dilakukan pengukuran geolistrik sebanyak 4 titik *sounding* sebagaimana terlihat pada Gambar 1. Hasil interpretasi setiap titik pengukuran adalah berupa ketebalan berbagai lapisan litologi dan nilai resistivitinya. Korelasi kesamaan nilai resistiviti menghasilkan penampang lapisan litologi pada jalur pengukuran geolistrik tersebut, sehingga dapat diinterpretasikan pola konfigurasi akuifernya.

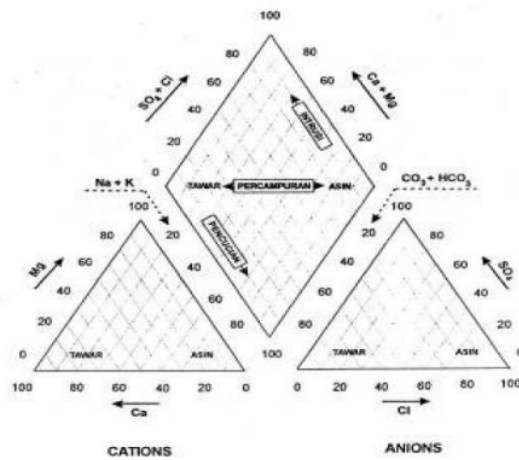
Untuk memastikan kebenaran interpretasi dan mengetahui penyebab keasinan air tanah pada akuifer tersebut, maka dilakukan analisa fasies hidrokimia dengan metode Diagram Tri Linear Piper sebagaimana yang telah dilakukan oleh Sihwanto (1991) dan Widada (2007). Pada metode Diagram Trilinier Piper ini, prosentase kandungan anion dan kation dari berbagai stasiun digambarkan dalam satu diagram (Gambar 2). Pembagian fasies untuk kation

meliputi tipe Magnesium (Mg), tipe Sodium (Na + K), dan tipe Calcium (Ca). Sedangkan fasies untuk anion meliputi tipe Sulfat (SO_4), tipe Bicarbonat ($CO_3 + HCO_3$), dan tipe Klorida (Cl). Melalui diagram tersebut maka dapat digambarkan adanya pencampuran

dua jenis air yang berbeda sumbernya. Pencampuran dua macam air yang berbeda sumbernya akan tergambar pada garis lurus yang menghubungkan dua titik yaitu titik air tawar dan titik air laut, sehingga dapat mendeteksi adanya intrusi air laut



Gambar 1. Peta Lokasi Pengukuran Geolistrik



Gambar 2. Skema diagram Trilinier Paper (Mandel dan Shiftan, 1981)

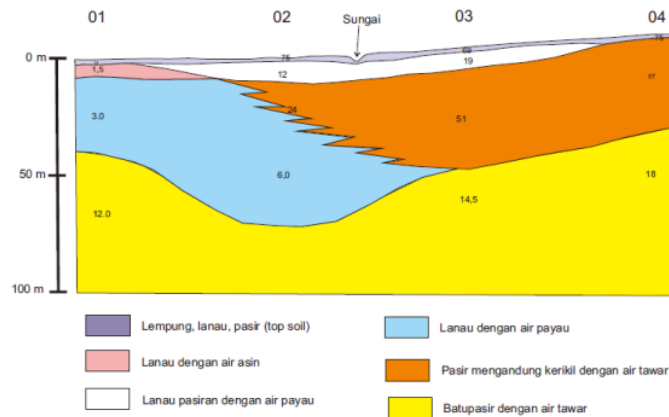
HASIL DAN PEMBAHASAN

Hasil pengukuran geolistrik resistiviti di daerah penelitian yang dibuat penampang litologi beserta interpretasinya terlihat seperti pada Gambar 3. Berdasarkan gambar tersebut terlihat bahwa secara stratigrafi lapisan terbawah di daerah penelitian adalah batupasir dengan nilai resistiviti 12 – 18 ohm. Secara regional litologi ini diduga merupakan bagian dari batupasir Formasi Damar yang merupakan batuan dasar bagi endapan Delta Garang. Lapisan ini merupakan akuifer tertekan yang produktif dengan kualitas air tanahnya baik. Lapisan di atasnya berupa pasir dengan kandungan kerikil yang mempunyai nilai resistiviti 24 – 57 ohm dan merupakan bagian dari endapan delta serta mengandung air tawar. Lapisan ini menjari dengan lapisan lanau yang diduga mengandung air payau yang diindikasikan dengan nilai resistivitinya yang rendah yaitu 3 – 6 ohm. Secara spasial, posisi lapisan lanau ini di sebelah utara lapisan pasir, sehingga lebih dekat kelaut. Hal ini memungkinkan terjadinya kontak antara air tanah pada lapisan lanau dengan air laut, namun tidak sampai kontak dengan air tanah pada lapisan pasir. Intrusi air laut hanya sampai pada lapisan lanau.

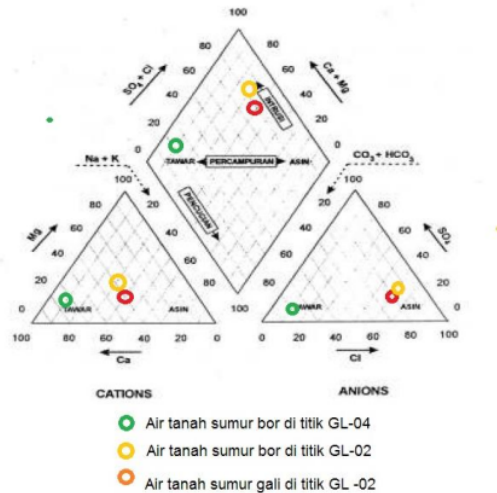
Lapisan yang mengandung air tanah bebas adalah litologi lanau dengan resistiviti sangat kecil yaitu 1,5 ohm sehingga diinterpretasikan mengandung air asin. Hal ini sesuai dengan Widada, *et al.* (2017) dan

Setyawan, *et al.* (2018) bahwa keberadaan air asin pada batuan akan memperkecil nilai resistiviti batuan yang bersangkutan. Di samping itu juga sesuai dengan pendapat Wardhana, *et al.* (2017) bahwa resistiviti yang rendah dijumpai pada litologi lanau dan lempung. Sedangkan lapisan lanau pasir yang menjari dan berada di sebelah selatannya mempunyai resistiviti 12 – 19 ohm, sehingga diduga mengandung air payau sampai dengantawar. Bagian yang mempunyai resistiviti 19 ohm adalah yang mengandung air tawar yaitu di bawah titik 03. Lapisan paling atas sebagaimana terlihat pada Gambar 3 adalah lapisan penutup yang berupa lempung, lanau dan pasir yang merupakan tanah urug, endapan alluvial dan endapan pasang surut.

Hasil pengukuran daya hantar listrik air tanah dari sumur gali di titik geolistrik GL-02 menunjukkan nilai 1.600 μ mhos yang berarti dalam kondisi payau sebagaimana klasifikasi yang dibuat oleh Panitia Ad Hoc Intrusi Air Asin Jakarta (1986) dalam Widada (2007). Sedangkan air tanah dari sumur bor di titik GL-02 dalam kondisi payau dengan nilai DHL 1630 μ mhos dan air tanah dari sumur bor di titik GL-04 mempunyai DHL 800 μ mhos yang berarti dalam kondisi tawar. Pengeplotan kation – anion dalam diagram Trilinier Piper dari sampel air pada lokasi tersebut di atas adalah sebagaimana tercantum pada Gambar 4. Berdasarkan gambar tersebut, terlihat bahwa pengeplotan kation-anion sampel air tanah dari sumur bor di titik GL-02



Gambar 3. Penampang litologi berdasarkan interpretasi data resistiviti



Gambar 4. Diagram Trilinier Piper pada beberapa contoh air tanah

dan sumur gali berada pada daerah air asin akibat intrusi air laut. Dengan demikian dapat disimpulkan bahwa air tanah pada akuifer bebas maupun akuifer tertekan di titik GL-02 merupakan air asin yang disebabkan karena proses intrusi air laut. Kedalaman akuifer tertekan yang terintrusi adalah sekitar 50 meter sampai dengan 75 meter di bawah muka tanah setempat. Sedangkan kedalaman akuifer bebasnya berada hingga kedalaman 6 meter di bawah muka tanah setempat. Memperhatikan penampang akuifer sebagaimana tercantum pada Gambar 3, maka proses intrusi ini diduga melalui lapisan lanau yang kontak langsung dengan air laut secara langsung maupun akibat sering terjadinya banjir rob di wilayah pesisir. Hal ini sesuai dengan hasil pendapat Widada, et al. (2012) bahwa banjir rob di wilayah pesisir mempercepat proses intrusi air laut ke dalam akuifer bebas. Sedangkan air tanah pada sumur bor di titik GL-04 menunjukkan air tawar yang belum terkontaminasi air laut. Hal ini membuktikan bahwa air tanah pada akuifer tertekan di titik GL-04 hingga kearah selatan belum terpengaruh oleh intrusi air laut.

KESIMPULAN

Akuifer tertekan di Daerah Pesisir Tugu Kota Semarang terdiri dari dua lapis, yaitu

lapisan batu pasir dari Formasi Damar dan lapisan pasir kerikil dari endapan delta. Air tanah pada kedua akuifer tersebut sepenuhnya dalam kondisi tawar. Lapisan lanau di bagian utara daerah penelitian juga mengandung air tanah tertekan namun dalam kondisi payau akibat intrusi. Sedangkan akuifer bebas dijumpai berupa lapisan lanau dengan air asin dan lanau pasir dengan air payau. Intrusi air laut telah terjadi di daerah penelitian, baik pada akuifer bebas maupun pada akuifer tertekan, namun masih pada daerah yang berada di sebelah utara jalan raya Semarang – Kendal. Kedalaman akuifer tertekan yang terintrusi adalah sekitar 50 meter sampai dengan 75 meter di bawah muka tanah setempat. Sedangkan kedalaman akuifer bebasnya berada hingga kedalaman 6 m di bawah muka tanah setempat.

DAFTAR PUSTAKA

- Abidin, H.Z., Andreas, H., Gumilar, I., Sidiq, T., Gamal, M., Murdohardono, D., Supriyadi & Fukuda, Y. 2010. Studying Land Subsidence in Semarang (Indonesia) Using Geodetic Methods. *Proceeding FIG Congress* : 1–15
- Abidin, H.Z., Andreas, H., Gumilar, I., Sidiq, T.P., & Fukuda, Y. 2013. Land subsidence in coastal city of Semarang:

- characteristics, impacts and causes. *Geomatics, Natural Hazards and Risk*. 4(3):226 - 240
- Arifin, B.M. & Satrio, H. 1998, Penyelidikan Potensi Cekungan Air Tanah Semarang, Jawa Tengah, Laporan Penelitian, Direktorat Geologi Tata Lingkungan, Bandung. 86 hal.
- 9 Irham, M.N., Achmad, R.T., & Widada, S. 2006. Pemetaan Sebaran Air Tanah Dalam Di Wilayah Asin pada Aquifer Semarang Bawah. *Berkala Fisika*. 9(3): 137 – 143
- 8 Mandel, S. & Shiffan, Z.L. 1981. *Groundwater Resources : Investigation And Development*. Academic Press. London. 256 hal
- Nisa, K. Yulianto, T. & Widada, S. 2012. Aplikasi Metode Geolistrik Tahanan Jenis Untuk Menentukan Zona Intrusi Air Laut Di Kecamatan Genuk Semarang. *Berkala Fisika*, 15(1):17–14
- Setyawan, A., Najib, Yoga, A. & Trihadini, A. 2016. Sea Water Intrusion in Kaligawe Semarang Based on Resistivity Data. *IOP Conf. Series: Earth Environ. Sci.* 55:012053
- Sihwanto & Satriyo. 1991. Metode Penentuan Penyebab Keasinan Air Tanah :Studi Kasus Daerah Dataran Pantai Dumai, Riau. *Kumpulan Makalah Ikatan Ahli Geologi Indonesia*. Bandung. Hal 2640-2645.
- Wardhana, R.R., Warnana, D.D. & Widodo, A., 2017. Identifikasi Intrusi Air Laut Pada Air Tanah Menggunakan Metode Resistivitas 2D Studi Kasus Surabaya Timur. *Jurnal Geosaintek*. 03(01):17 - 22
- Widada, S. 2007. Gejala Intrusi Air Laut di Daerah Pekalongan. *Ilmu Kelautan: Ind. J. Mar. Sci.* 12(1):45 -52
- Widada, S., Rochaddi, B., & Endrawati, H, A. 2012. Pengaruh Arus Terhadap Genangan Rob di Kecamatan Sayung Kabupaten Demak. *Bul. Oseano. Mar.* 1: 31–39
- Widada, S., Rochaddi, B., & Satriadi, A. 2017. Kajian Potensi Air Tanah Berdasarkan Data Geolistrik Resistiviti Untuk Antisipasi Kekeringan di Wilayah Pesisir Kangkung, Kabupaten Kendal, Provinsi Jawa Tengah. *Jur. Kel. Trop.* 2(1):5 –41
- Widada, S. Saputro, S. & Hariadi. 2018. Determination of Soft Lithology Causes The Land Subsidence in Coastal Semarang City by Resistivity Methods. *IOP Conf. Series: Earth Environ.Sci.* 116:012092

Intrusi Air Laut Berdasarkan Resistiviti dan Hidrokimia Pesisir Tugu Kota Semarang, Indonesia

ORIGINALITY REPORT

6%

SIMILARITY INDEX

%

INTERNET SOURCES

6%

PUBLICATIONS

2%

STUDENT PAPERS

PRIMARY SOURCES

- 1 Rizka Maria, Anna F Rusydi, Hilda Lestiana, Sunarya Wibawa. "HIDROGEOLOGI DAN POTENSI CADANGAN AIRTANAH DI DATARAN RENDAH INDRAMAYU", Riset Geologi dan Pertambangan, 2018
Publication 1%
- 2 D Sarah, E Soebowo. "Land subsidence threats and its management in the North Coast of Java", IOP Conference Series: Earth and Environmental Science, 2018
Publication 1%
- 3 Wisnu Arya Gemilang, Nia Naelul Hasanah, Ulung Jantama Jantama Wish. "KARAKTERISTIK HIDROGEOKIMIA AKUIFER TIDAK TERTEKAN KAWASAN PESISIR PULAU WEH, ACEH, INDONESIA", JURNAL SUMBER DAYA AIR, 2019
Publication 1%
- 4 R S B Waspodo, A A Prakusya, V A K Dewi. "Hydrogeology study and determination of 1%

aquifer distribution using geoelectrical schlumberger method in subang regency", IOP Conference Series: Earth and Environmental Science, 2020

Publication

5

Taat Setiawan, Eli Yermia, Budi Joko Purnomo, Haryadi Tirtomihardjo. "INTRUSI AIR LAUT PADA SISTEM AKUIFER TERTEKAN CEKUNGAN AIR TANAH JAKARTA BERDASARKAN ANALISIS HIDROKIMIA DAN HIDROISOTOP", Riset Geologi dan Pertambangan, 2017

Publication

1 %

6

Dino Gunawan Pryambodo, Supriyadi .. "ZONASI PENURUNAN MUKA AIR TANAH DI WILAYAH PESISIR BERDASARKAN TEKNIK GEOFISIKA GAYABERAT MIKRO 4D (STUDI KASUS: DAERAH INDUSTRI KALIGAWA - SEMARANG)", Jurnal Kelautan Nasional, 2017

Publication

1 %

7

I Akbar, H W Poerbo, W K Soedarsono. "Adaptive Urban Design Principles for Land Subsidence and Sea Level Rise in Coastal Area of Tambak Lorok, Semarang", IOP Conference Series: Earth and Environmental Science, 2019

Publication

<1 %

8

G Jacks, A-C Norrström. "Hydrochemistry and hydrology of forest riparian wetlands", Forest Ecology and Management, 2004

Publication

<1 %

9

Submitted to Universitas Samudra

Student Paper

<1 %

Exclude quotes On

Exclude matches Off

Exclude bibliography On