

## BUKTI KORESPONDENSI

Author : Nurhadi Bashit (First and Corresponding author)

Jurnal : Jambura Geoscience Review (Terindex Sinta 4)

Judul : Analisis Perubahan Morfometri Danau Rawa Pening Untuk Identifikasi Tanah Timbul Dengan Metode NDWI Citra Landsat Multitemporal

Korespondensi

No	Jenis Korespondensi	Tanggal	Lampiran Bukti
1.	JGEOSREV_Submit	19 Mei 2022	Lamp hal 1
2.	JGEOSREV_Resubmit	1 Juni 2022	Lamp hal 1
3.	JGEOSREV_Review Result Round 1	13 Juni 2022	Lamp hal 2
4.	JGEOSREV_Review Result Round 2	30 Agustus 2022	Lamp hal 2
5.	JGEOSREV_accepted notification from Editor	6 Oktober 2022	Lamp hal 3
6.	JGEOSREV_accepted notification from Publisher	6 Oktober 2022	Lamp hal 3
7.	JGEOSREV_Proofreading	14 Januari 2022	Lamp Hal 4

Reviewer 2



Dr. Anang Wahyu Sejati, S.T., M.T.

NIP. H.7.198504072018071001

Pangkat/Gol.: Setara Penata Tk I, Set. III/d

Semarang,  
Reviewer 1



Dr. Dian Agus Widiarso, S.T., M.T.

NIP. 197608122010121002

Pangkat/Gol.: Penata Tk I, III/d

## IJG\_submit\_22 Mei 2022

[JGEOSREV] Submission Acknowledgement External > Inbox x



Sri Maryati <jurnal@ung.ac.id>

to me

Thu, May 19, 2022, 11:39 AM ☆ ↶ ⋮

nurhadi Nurhadi Bashit:

Thank you for submitting the manuscript, "ANALISIS PERUBAHAN MORFOMETRI DANAU RAWA PENING UNTUK IDENTIFIKASI TANAH TIMBUL DENGAN METODE NDWI CITRA LANDSAT MULTITEMPORAL" to **Jambura** Geoscience Review. With the online journal management system that we are using, you will be able to track its progress through the editorial process by logging in to the journal web site:

Manuscript URL:

<https://ejournal.ung.ac.id/index.php/jgeosrev/author/submission/14288>

Username: nurhadibashit

If you have any questions, please contact me. Thank you for considering this journal as a venue for your work.

Sri Maryati

**Jambura** Geoscience Review

**Jambura** Geoscience Review

<http://ejournal.ung.ac.id/index.php/jgeosrev/index>

## JGEOSREV\_Resubmit\_1 Juni 2022



Jambura Geoscience Review <geosrev@ung.ac.id>

to me

Wed, Jun 1, 2022, 10:23 AM ☆ ↶ ⋮

Yth. Bapak Nurhadi Bashit, ST., M.Eng.

Mohon memperbaiki beberapa bagian dalam artikel sebelum masuk ke tahap review.

Terima kasih.

Hormat Kami,  
Syahrizal Koem  
Managing Editor



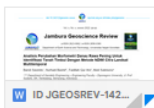
**Editorial Office of Jambura Geoscience Review:**

Department of Earth Science and Technology | Universitas Negeri Gorontalo

Jenderal Sudirman Street No.6 | Gorontalo City 96128 | Indonesia

Email: [geosrev@ung.ac.id](mailto:geosrev@ung.ac.id) | Website: <http://ejournal.ung.ac.id/index.php/jgeosrev>

One attachment • Scanned by Gmail



## JGEOSREV\_Review Result Round 1\_25 Mei 2020



Jambura Geoscience Review <geosrev@ung.ac.id>  
to me

Jun 13, 2022, 4:14 PM ☆ ↶ ⋮

Yth. Bapak Nurhadi Bashit, ST., M.Eng.

Kami telah menerima hasil telaahan (review) atas naskah dengan ID JGEOSREV-14288 dari reviewer (terlampir). Harap perbaiki naskah secara ketat sesuai dengan komentar Reviewer yang terlampir. Naskah tidak akan dipertimbangkan tanpa revisi yang dibuat sesuai dengan rekomendasi reviewer. Selain melakukan perbaikan pada naskah penelitian, mohon untuk mengisi tabel perbaikan terlampir (comment review) untuk memudahkan reviewer dalam memeriksa kesesuaian komentar dengan hasil perbaikan dari author. Dimohon revisi naskah yang telah diperbaiki diberi mark bagian yang sudah dilakukan revisi (misal, warna kuning). Agar reviewer mudah mengecek kembali bagian-bagian yang diperbaiki. Hasil perbaikan harap segera diperbaiki dan dikirim kembali kepada kami dalam waktu **kurang dari 5 hari (paling lambat 18 Juni 2022)**. Mohon untuk dapat dikirimkan sesuai tanggal deadline melalui email: [geosrev@ung.ac.id](mailto:geosrev@ung.ac.id), agar naskah saudara dapat diproses lebih lanjut.

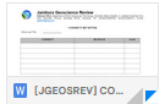
Hormat Kami,  
Syahrizal Koem  
Managing Editor

\*\*\*

---

\*\*\*

3 Attachments • Scanned by Gmail



## JGEOSREV\_Review Result Round 2\_30 Agustus 2022



Jambura Geoscience Review <geosrev@ung.ac.id>  
to me

Aug 30, 2022, 1:51 PM ☆ ↶ ⋮

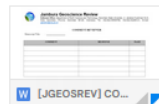
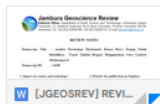
Yth. Bapak Nurhadi Bashit, ST., M.Eng.

Kami telah menerima hasil telaahan (review) atas naskah dengan ID JGEOSREV-14288 dari reviewer (terlampir). Harap perbaiki naskah secara ketat sesuai dengan komentar Reviewer yang terlampir. Naskah tidak akan dipertimbangkan tanpa revisi yang dibuat sesuai dengan rekomendasi reviewer. Selain melakukan perbaikan pada naskah penelitian, mohon untuk mengisi tabel perbaikan terlampir (comment review) untuk memudahkan reviewer dalam memeriksa kesesuaian komentar dengan hasil perbaikan dari author. Dimohon revisi naskah yang telah diperbaiki diberi mark bagian yang sudah dilakukan revisi (misal, warna kuning). Agar reviewer mudah mengecek kembali bagian-bagian yang diperbaiki. Hasil perbaikan harap segera diperbaiki dan dikirim kembali kepada kami dalam waktu **kurang dari 7 hari (paling lambat 6 September 2022)**. Mohon untuk dapat dikirimkan sesuai tanggal deadline melalui email: [geosrev@ung.ac.id](mailto:geosrev@ung.ac.id), agar naskah saudara dapat diproses lebih lanjut.

Hormat Kami,  
Syahrizal Koem  
Managing Editor

\*\*\*

3 Attachments • Scanned by Gmail



## JGEOSREV\_accepted notification from Editor\_22 September 2022



Jambura Geoscience Review <geosrev@ung.ac.id>  
to me

Thu, Sep 22, 2022, 8:01 AM ☆ ↶ ⋮

Yth. Bapak Nurhadi Bashit, ST., M.Eng.

Dewan redaksi informasikan bahwa naskah yang berjudul Analisis Perubahan Morfometri Danau Rawa Pening Untuk Identifikasi Tanah Timbul Dengan Metode NDWI Citra Landsat Multitemporal, diterima untuk dipublikasikan di jurnal kami.

Biaya penerbitan makalah di Jurnal kami adalah Rp. 500.000,-

Metode pembayaran transfer bank

Nama: Syahrizal Koem

No. Rekening: 7975571149

Bank: BCA

Mohon sertakan bukti pembayaran (transfer proof) (\*.pdf or \*.jpg) ke email [geosrev@ung.ac.id](mailto:geosrev@ung.ac.id) dengan mengikutkan kode naskah pada subjek email.

Demikian informasi yang kami sampaikan. Terimakasih telah mengirimkan naskah kepada kami.

Hormat Kami,  
Managing Editor  
Syahrizal Koem



Editorial Office of Jambura Geoscience Review:  
Department of Earth Science and Technology | Universitas Negeri Gorontalo  
Jenderal Sudirman Street No.6 | Gorontalo City 96128 | Indonesia  
Email: [geosrev@ung.ac.id](mailto:geosrev@ung.ac.id) | Website: <http://ejournal.ung.ac.id/index.php/jgeosrev>

## JGEOSREV\_accepted notification from Publisher\_6 Oktober 2022

Keputusan Naskah dan Invoice ID JGEOSREV-14288 External > Inbox x



Jambura Geoscience Review <geosrev@ung.ac.id>  
to me

Thu, Oct 6, 2022, 2:54 PM ☆ ↶ ⋮

Dear Nurhadi Bashit, ST., M.Eng.

Berikut kami sampaikan SK dan invoice atas naskah dengan ID JGEOSREV-14288.

Kami menyampaikan terima kasih atas kontribusinya dan mengharapkan dapat menerima kembali naskah hasil penelitian saudara pada terbitan-terbitan mendatang.

Hormat Kami,  
Managing Editor  
Syahrizal Koem



Editorial Office of Jambura Geoscience Review:  
Department of Earth Science and Technology | Universitas Negeri Gorontalo  
Jenderal Sudirman Street No.6 | Gorontalo City 96128 | Indonesia  
Email: [geosrev@ung.ac.id](mailto:geosrev@ung.ac.id) | Website: <http://ejournal.ung.ac.id/index.php/jgeosrev>

2 Attachments • Scanned by Gmail



## IJG\_Accepted notification from Editor\_6 Oktober 2020

Proofreading ID JGEOSREV-14288 External > Inbox X


Jambura Geoscience Review <geosrev@ung.ac.id> Sat, Jan 14, 2023, 6:33 PM ☆ ↶ ⋮  
to me ▾

Dear Nurhadi Bashit, ST., M.Eng.


Kami mengirimkan naskah Proofreading ID JGEOSREV-14288, harap memeriksa kembali dan merevisi kesalahan dalam naskah dengan cermat sebelum dipublikasikan. Dimohon bagian yang direvisi diberi mark (**misal. warna kuning**). Hasil proofreading dari author harap segera dikirim kembali kepada kami dalam waktu **kurang dari 2 hari (paling lambat 16 Januari 2022)**. Mohon untuk dapat dikirimkan sesuai tanggal deadline melalui email: [geosrev@ung.ac.id](mailto:geosrev@ung.ac.id).

Catatan: Untuk meningkatkan kualitas dan dampak jurnal kami, dari Vol. 5 No. 1 Januari 2023, editor hanya akan menerima naskah dalam bahasa Inggris. Naskah yang sudah diserahkan ke redaksi sebelum periode Agustus 2022 dan belum diterbitkan dibantu dalam proses penerjemahan.

**Hormat Kami,**  
Managing Editor  
Syahrizal Koem

 **Editorial Office of Jambura Geoscience Review:**  
Department of Earth Science and Technology | Universitas Negeri Gorontalo  
Jenderal Sudirman Street No.6 | Gorontalo City 96128 | Indonesia  
Email: [geosrev@ung.ac.id](mailto:geosrev@ung.ac.id) | Website: <http://ejournal.ung.ac.id/index.php/geosrev>

One attachment • Scanned by Gmail

 Proofreading-ID J...

## JAPG\_accepted notification from Publisher\_22 Aug 2020

M Nitiporn Saardmaung <journal@e-geoinfo.com> Wed, Oct 26, 2022, 11:26 AM ☆ ↶ ⋮  
to me ▾

Dear Dr. Nurhadi Bashit,

Greeting from IJG office

Thanks for submitting your revised manuscript for the review and publication in the International Journal of Geoinformatics. We confirm that the paper title "**DROUGHT ASSESSMENT USING REMOTE SENSING AND GEOGRAPHIC INFORMATION SYSTEMS (GIS) TECHNIQUES (CASE STUDY: KLATEN DISTRICT)**" has been accepted for publication in October 2022.

## IJG\_Published\_22 Aug 2020

### Articles

[The Method for Delimiting the Maritime Boundary in the Internal Waters Between Ba Ria-Vung Tau Province and the Coastal Provinces of Vietnam](#)

T.N.Q. Phan, N.L. Hoang, T.B.H. Dinh, T.D. Pham

[Evaluation of Drought in the North of Thailand using Meteorological and Satellite-Based Drought Indices](#)

W. Thavornram, Shahnawaz

[Quality Assessment of TanDEM-X DEM 12m Using GNSS-RTK and Airborne IFSAR DEM: A Case Study of Tuba Island, Langkawi](#)

F.M. Pa'suya, N. Talib, R.H. Narashid, A.F. Ahmad Fauzi, F. Amri Mohd, M.A. Abdullah

[Modeling Dynamic Urban Growth Using Cellular Automata and Geospatial Technique: Case of Casablanca in Morocco](#)

N. Benchehla, M. Bezza, N. Belbounaguia, S. Benchehla, M. Benchehla

[Spatio-temporal Analysis of Land Surface Temperature Changes in Java Island from Aqua and Terra MODIS Satellite Imageries Using Google Earth Engine](#)

L.M. Jaelani, C.A. Handayani

[Bayesian Network Integration with GIS for the Analysis of Areas Vulnerable to the Outbreak of COVID-19 in Bangkok, Thailand](#)

B. Klanreungsang, W. Suppawimut

[Influent Factor toward Based Helminth Infections among of Thai-Cambodian Border in Phusing District, Sisaket Province, Thailand](#)

P. Soncharoen, J. Jongthawin, C. Nithikathikul

[Spatial Factors Associated with fall among the Elderly in Thailand](#)

N. Nilnate, C. Jirapornkul, Y. Limmongkon

[Drought Assessment Using Remote Sensing and Geographic Information Systems \(GIS\) Techniques \(Case Study: Klaten District\)](#)

N. Bashit, N.S. Ristianti, D. Ulfiana

[IJG] New notification from International Journal of Geoinformatics External Inbox



Chief Manager Domain - IJG via International Journal of Geoinformatics <noreply@journals.publicknowledgeproject.org> to me

Oct 27, 2022, 2:42 PM ☆ ↶ ⋮

You have a new notification from International Journal of Geoinformatics:

An issue has been published.  
Preview



